

**Grundejerforeningen
„Grønnemosegaarden“**

Ordinær Generalforsamling afholdes
Tirsdag d. 12. April 1921 Kl. 7½ Aften
i Folkets Hus, Jagtvejen 69, lille Sal,
med følgende

Dagsorden:

1. Valg af Dirigent.
2. Forhandlingsprotokollen og For-
mandens Beretning for Aaret 1920.
3. Regnskabet.
4. Eventuelt indkomne Forslag, her-
under Lovændringer.
5. Valg af Bestyrelse.
6. Eventuelt.

Bestyrelsen.

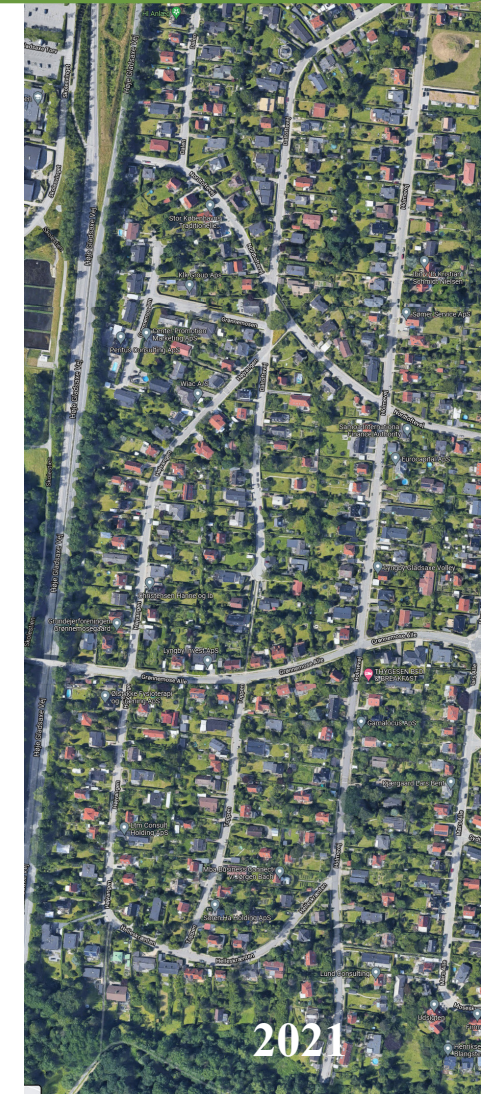
Beplyntede Grunde i Søborg med og uden Lyst- og Sommerhuse.
Kontor: „Grønnemosegaard“.
Af „Grønnemosegaards“ Parceller haves endnu nogle faa til Salg fra 65 Øre pr. □ Al. med gratis Vejareal og Vandanlæg.
Af „Vadgaarden“ udstykes Parceller til samme Pris.

Udbetaling:
5% af Købesummen.
og endvidere af:
P. Nielsen, Portner, Staalvarefabrikken.
Indbetalinger modtages ogsaa af Bankbestyrer **Jeppe**, Gentofte Bank, Søborg Afd. Privat Bopæl: Viih. Bergsøes Alle 14.

N. A. NIELSEN
„Grønnemosegaard“
SØBORG
Telefon Søborg 102. Kontortid hele Dagen.
Parcellerne anvises af Eieren **N. A. NIELSEN**, „Grønnemosegaard“.
H. Ellebo, Forretningsfører, Fredriktsborgvej, Buddinge. Telefon Søborg 45.
Jeppe, Gentofte Bank, Søborg Afd. Privat Bopæl: Viih. Bergsøes Alle 14.

Vadgaarden, Buddinge,
ca. 2 Minutters Gang fra Buddinge St.
Parceller
fra 65 Øre pr. □ Al.
Kontor: „Grønnemosegaard“
Afdrag: 1% pr. Maaned.
Adolf Nielsen, Formand, Gammemosegaard, Vangede.

Grundejerforeningen Grønnemosegaard 1919 - 2019 Jubilæumshæfte



Forord

I juli 2019 kunne vi i grundejerforeningen, Grønnemosegård, markerer vores 100 års jubilæum. I den anledning besluttede vi i bestyrelsen, at udarbejde dette jubilæumsskrift.

Formålet med jubilæumsskriftet er, at give ny ankommende- samt mangeårige medlemmer et tilbageblik og indsigt i de mange forskellige forhold, som har haft afgørende betydning for områdets udvikling og for den måde som det fremstår på i dag.

Tre generationer har levet her før os som nu bor her, og de har sammen med den samfundsmæssige udviklingen sat deres præg. Det er den historie vi gerne vil dele i dette jubilæumsskrift.

For 100 år siden var området landbrugsjord der lå langt væk fra brokvarterene i København - i dag et velfungerende og attraktivt villakvarter, hvor det er muligt at komme til centrum af København på mindre end 20 minutter.

Bestyrelsen vil med dette skrift skærpe interessen for kvarteret. Vi håber, at når I færdes på villavejene og i de grønne områder, sender en tanke til alle dem, som gennem de seneste 100 år har bidraget til, at området i dag er attraktivt. Vi tror på at området forbliver et godt og trygt sted at leve for både børn og voksne også de næste 100 år.

Ingen kender fremtiden, men vi ved at der vil komme til at ske ændringer, som vi bliver nødt til at forholde os til. I bestyrelsen arbejder vi for at varetage medlemmernes interesser, så her fortsat er godt og rart af bo, og glæder os over opbakningen til foreningen

Jubilæumsskriftet er blevet til i en tid, hvor samfundet har skulle forholde sig til coronavirus, og tage forholdsregler for at undgå smittespredningen. D. 11. marts 2020 blev Danmark lukket ned. Dette har i høj grad haft indflydelse på tilblivelsen af denne publikation.

Bestyrelsen vil gerne benytte lejligheden til at rette en stor tak til de bestyrelses-

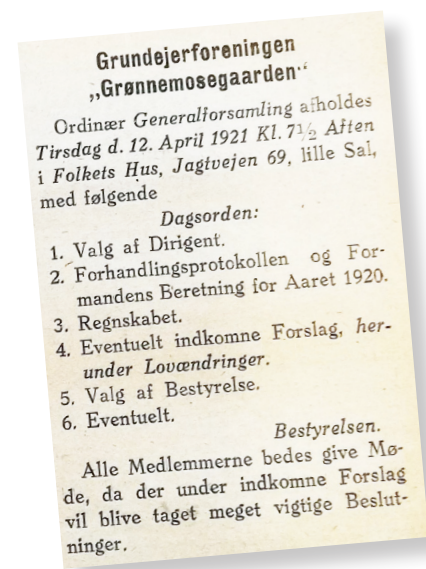
medlemmer som har lagt mange timer i tilblivelsen af dette skrift. Ligeledes vil vi gerne takke sponsorer som støtter udgivelsen af jubilæumsskriftet.

Jeg vil også gerne takke Karen og xx for at medvirke.

På bestyrelsens vegne ønsker jeg grundejernes medlemmerne god læselyst.

Med venlig hilsen

*Jesper Funk,
Formand for grundejerforeningen, Grønnemosegård.
Marts 2021.*



Indholdsfortegnelse

Grønnemosegård kvarterets placering	4
Fra mark til villakvarter	4
Et spadestik dybere	5
Vores forfædres fodspor	6
Buddinge landsby	7
Grønnemosegaard	8
Søborg	9
Grønnemosegaard under 1. verdenskrig (1914-1918)	10
Udstykningen	11
Forskønnelsesforeningen i Søborg	12
K.T. Seest	12
Grundejerforeningerne og avisen	13
Grundejerforeningen bliver til	13
Foreningens øvrige opgaver	15
Vejen hertil	17
Utterslev Mose	20
Høje Gladsaxe Park og Gyngemosen	21
Bombemanden	24

Klimasikring og vandledning	25
Søborgmagle kirke, Selvbygger kirken	26
Vejnavnes oprindelse	27
Interview med et par beboere	28
Fra fabrik til familiehus	28
Fra andel til ejer – en af de nyere børnefamilier	30

Hver år samles beboerne på Garhøj, for at fejre en fælles Sankt Hans Aften - og sende heksen til Bloksbjerg



Grønnemosegård kvarterets placering

Grundejerforeningen Grønnemosegård ligger i et bakkelandskab nord for København. På et af de højeste steder i vores forening ved Garhøj, er man knapt 40 m over havets overflade. Det var nok også derfor at bronzealderfolket rejste en gravhøj her.

Kvarteret er meget kuperet og med både det og de snoede veje, er det i dag et eftertragtet kvarter i grønne omgivelser. I modsætning til da det blev udstykket, hvor man kaldte det ”pengeløse overdrev.”

Andre mere nutidige installationer har også draget nytte af højdedragene ved Høje Gladsaxe. Her finder man Gladsaxe senderen og bag den ligger en af Danmarks største vandtanke, Tinghøj Højdebeholder. Højdebeholderen ligger som et underjordisk vandtårn og er med til at sende vand ind til København. Her udnytter man højdeforskellen, som ”gratis” trykker vandet ind til Københavnerne. Denne ledning går langs vort kvarter i Høje Gladsaxe vej (vandledningsvejen) fra Gladsaxevej og ned til Utterslev mose og videre ind til København.

Alt efter hvor man er placeret i kvarteret har man udsigt til Roskilde, Øresund, Brønshøj eller Bellahøj.

Udover bakkelandskabet er nærheden til grønne områder, Utterslev mose og Høje Gladsaxe park, med til at gøre området attraktivt at bo i.

Nærheden til København og let adgang til motorvejene ud af byen er ligeledes et aktiv, mest hvis man cykler eller kører bil. Den offentlige trafik derimod er noget under forsynet.

Fra mark til villakvarter

100 år! Og hvilke 100 år og hvilken udvikling. Helt præcist kunne Grundejerforeningen Grønnemosegaard den 27. juli 2019 fejre, at foreningen blev stiftet netop denne sommerdag for 100 år siden

Går vi 100 år tilbage var det Christian den 10. som regerede landet, som efter 1. verdenskrig og Danmark havde atter fået gang i hjulene. Hovedstaden havde vokseværk, Brokvartererne var overfyldte, og der var adgang til offentlig befordring. Den udvikling kunne malermester og jordbesidder, N.A. Nielsen i Søborg se en forretning i.

N.A. Nielsen også kaldet ”gårdslagteren” fordi han havde opkøbt adskillige gårde i området, indrykkede derfor en annonce i en avis. Her tilbød han salg af grunde med følgende tekst:

”Grønnemosegaard udstykker Parceller fra 60 Øre pr Kvadratalen. God Beliggenhed. Udmærket Jordbonitet. N.A. Nielsen. Grønnemosegaard.”

The image shows a historical real estate advertisement from N.A. Nielsen, Søborg. The text is arranged in columns and includes the following information:

- Beplantede Grunde i Søborg** med og uden Lyst- og Sommerhuse.
- Kontor: „Grønnemosegaard“.
- Af „Grønnemosegaards“ Parceller haves endnu nogle faa til Salg fra 65 Øre pr. □ Al. med gratis Vejareal og Vandanlæg.
- Af „Vadgaarden“ udstykkes Parceller til samme Pris.
- Udbetaling:** 5% af Købesummen. og endvidere af: **P. Nielsen**, Portner, Staalvarefabrikken.
- Parcellerne anvises af Ejeren **N. A. NIELSEN**, „Grønnemosegaard“.
- H. Ellebo**, Forretningsfører, Frederiksborgvej, Buddinge. Telefon Søborg 45.
- Indbetalinger modtages ogsaa af Bankbestyrer **Jeppe**, Gentofte Bank, Søborg Afd. Privat Bopæl: Vilh. Bergsøes Alle 14.
- Vadgaarden, Buddinge**, ca. 2 Minutters Gang fra Buddinge St.
- Parceller fra 65 Øre pr. □ Al.**
- Kontor: „Grønnemosegaard“.
- Afdrag:** 1% pr. Maaned.
- Adolf Nielsen**, Formand, Gammelmosegaard, Vangede.

En kvadratalen svarer til 0,39 kvadratmeter, og hvad den driftige malermester præcist tænkte, ved vi af gode grunde ikke. Han har øjensynligt holdt sig godt orienteret om landets udvikling og har øjnet en god forretning, i at få arbejderne fra København ud på landet og bygge eget hus. Foreningens stiftelses år 1919 var året, hvor arbejderne i Danmark tilkæmpede sig en vigtig sejr: Ottetimersdagen, der betød, at arbejderne fik langt bedre adgang til mere fritid. Samtidig lykkedes det også fagforeningerne at få et krav om betydelige lønforbedringer igennem. Arbejderne fik dermed bedre råd til at nyde fritiden – og etablerer sig på egne parceller, i første omgang benyttede de jorden som fx kolonihaver og til at dyrke grønsager på.

Udbygning af offentlig befordring var i hastig vækst. Sporvejene kørte første gang på skinner i 1863. Det gav københavnere og andre omkring hovedstaden mulighed for, at de bl.a. kunne bosætte sig længere væk fra deres arbejdspladser eller få en nytte- eller kolonihave uden for brokvarterne.

Byudviklingen på Grønnemosegaards jorde og i Danmark generelt fik også hjælp af politikerne. De vedtog en loven om ”Bolignødsdispensationer, der fra 1920 fik gang i udbygningen af området. Loven gav bl.a. dispensation for byggelovens krav og gav tilladelse til interimistiske vej- og afløbsforhold.

Disse forskellige faktorer havde den driftige ”gårdslagter” set, og dermed uden at vide det sået kimen til nutidens 100 årige villakvarter, der successivt blev udbygget formentligt afhængig af, hvornår den enkelte jordbesidder fik råd til at bygge sit hus. Så sent som i 1990’erne og starten af dette årtusinde var der stadig grunde på Grønnemosegaards jorde, hvor der lå kolonihavehuse.

Et spadestik dybere

Inden primært arbejderklassen kunne få foden på egen jord på Grønnemosegaards nyudstykkede parceller, er det værd at bemærke, at for 100 år siden var gården Grønnemosegaard på Holmevej 57 og området en del af Gladsaxe-Herlev kommune. På egnen lå 11 gårde, syv huse og to villaer. Indbyggertallet var beskedent og området var bondeland, med grøfter, få veje og marker. Grønnemosegaard kan føre sin historie længere end 200 år tilbage.

Graver vi et spadestik dybere i områdets historie viser det sig, at Grønnemosegaard i ældre tid hed ”Grønnegaard”. Gården og dens jord var en af de i alt 11 førnævnte gårde, som blev udflyttet fra det daværende Buddinge Mark, hvor al jord tilhørte såkaldte Buddingegaarde. Det er fra denne udflytning, at alle matrikelnumre stadig den dag i dag har såkaldte ”Buddingenumre” og tallene angiver fra hvilken gård ens jord stammer fra. Således stammer 4 fra Grønnemosegaard, og jord fra fx Søborggaard har matrikelnumre begyndende med 1.

Ansøgte kongen

Udskiftningen fra Buddinge mark til Grønnegaard skete omkring år 1770, hvor Christian den 7. regerede Danmark. Her ansøgte otte bønder i Buddinge Kongen om tilladelse til at få deres jord udskiftet og flyttet ud fra Buddinge Mark.

*Kort fra 1834 med
navne på gårdene.
Kilde Gladsaxe-miljøer
før og nu.*



Og går vi endnu længere tilbage i Buddinge og Gladsaxes historie er der tegn på menneskelig aktivitet tilbage fra Stenalderen, hvor der er fundet primitive jagtvåben og rester af flinteaffald. Endelig kan gravhøjen ”Garhøj” på Holmevej dateres tilbage til Bronzealderen – ergo har området ved Utterslev Mose i Gladsaxe tiltalt mange andre bosættere gennem tiderne end blot nutidens parcellhusejere i Grundejerforeningen Grønnemosegaard – der nu kan kippe med flaget i anledning af grundejerforeningens 100 års jubilæum.

Vores forfædres fodspor

Vores område har altid været et eftertragtet sted at bo. Stednavne og arkæologiske fund tyder på, at der har været mennesker her siden ældre stenalder (ca. 8000 f.kr.) Der er fundet spor efter jægere og fiskere i Utterslev Mose – mere præcis betegnet for enden af Holmevej ved Langholmen og i Grønnemosen ved Nordtoftevej/Daltoftevej.

Grønnemosen er nu bebygget og vejen opkaldt efter den mose, den er bygget på. Mosen var oprindeligt dobbelt så stor, men blev delt i forbindelse med etableringen af vandledning til København i den nuværende Høje Gladsaxevej (Vandledningsvejen).



Det ornamenterede spidsvåben forarbejdet af en kronhjortetak fundet ved tørvegravning i Grønnemosen i Søborg

Et af de mest spændende fund blev gjort i 1921 i Grønnemosen i forbindelse med tørvegravning. Her fandt man en smukt ornamenteret kronhjortetak, som formodentlig har været en del af et jagtvåben. Ældre stenalder var også præget af de mange flintredskaber, som havde stor betydning i dagligdagens husholdning og jagt. Der dukker stadig nogle af disse flintredskaber og skår op i kvarterets haver.

Bronzealderen (1700-500 år f.Kr) har også sat sig spor. Der har været mange gravhøje, hvoraf kun ganske få er tilbage. I vores område står stadig Garhøj på Holmevej. Som man kan se på kortet herunder er der registreret mange gravhøje i området.



Gravhøje og Dyser

På marken der hørte under Grønnemosegård var der andre oldtidshøje, som i forbindelse med dyrkningen er blevet slettet. Rævehøj på Holmevej og Kieldshøj på Højvangen.

Buddinge landsby

Grønnemosegaard er en udflyttergård fra landsbyen Buddinge. Grundejerforeningen har sit navn efter denne gård. Buddinge var en landsby som alle andre samlet om en gade og gadekær, den lå dér hvor den store rundkørsel ligger i dag.

Christian den 7. gjorde det revolutionerende, at han i 1766 ophævede dyrkningsfællesskab og gav alle bønder i Gladsaxe "arvefæsteskode". Dvs. de blev "pionerer" for bondereformerne. Hidtil var Buddinge som andre i Danmark et dyrkningsfællesskab. De enkelte gårdes jorder blev opmålt og man gennemførte udskiftningen. Nogle gårde blev i landsbyen og fik jorder i en stjernefacon ud fra den gamle landsby, mens 11 fik jord i yderkanterne og fik mere firkantede jordstykker. Staten gav tilskud til at flytte gården ud på de marker. At bo på åbne marker gav langt til naboer, men også mindre risiko for at brand kunne brede sig mellem gårdene, og det gav kortere afstand til gårdens marker.

Grønnemosegaard fik som nævnt matrikelnummer 4, hvor vores matrikelnummer starter med 4 efterfulgt af bogstaver.

I årene omkring år 1900 var området en del af Gladsaxe-Herlev kommune og bestod af 11 bondegårde, 7 huse og 2 villaer med i alt 159 indbyggere. Området havde et typisk landligt udseende med grøfter langs de få veje og frodige græs og kornmarker.



Gladsaxe Bygade anno 1910. Maleri af C. Mernby

Grønnemosegaard

Hvordan Grønnemosegaard så ud i 1770'erne, da den blev flyttet ud af Buddinge By, vides ikke. Men i 1819 anmodede Jens Jensen om at få takseret sin gård, da der blev udført forbedringer på den, efter at han havde overtaget gården fra Nilaus Sørensen.

Fra denne taksering ved vi: Gården var en firelænget gård med stråtag. Stuehuset var 11 fag lang og 4 fag dyb. Den indeholdt 3 stuer og 1 kammer med brædegulve samt 1 køkken. Huset havde kælder med 2 rum. I en af de øvrige bygninger lå bryggers og bageovn. Den søndre længe indeholdt hugge- tørve- og fårehus samt vognstue, lo og lade. Den vestlige sædelade og med gennemkørselsport, skærelø, 2 stalde og 24 kreaturer mm. Den nordre indeholdt lo, lade, tørvehus gennemkørselsport samt rullehus. Desuden var der separat svinehus, materielhus mm. På gårdspladsen var en brønd.

Stuehuset blev udvidet i 1854 med det tidligere bryggers.

I 1901 nedbrændte gården. Der blev opført et mindre stuehus med skifertag. Der var kviste i taget. Der blev også opført lade, stald, vognport med karlekammer, lade, vognport, brændehus. I alt havde gården 68 tdr. land.

Der har gennem tiden været flere ejere som drev gården som landbrug i omkring 150 år før man i 1919 valgte af sælge til "gårdslagteren" som udstykkede gårdens jorde til parceller.

Hovedbygningen og en af staldene ligger stadig på Holmevej 57. De kan være svære at se pga. den høje beplantning mod vejen.



Grønnemosegaard efter gården blev genopført efter branden i 1901.

Søborg

Søborggård var den første af gårdene, i området Buddinge Mark, der i 1901 blev udstykket til det område vi i dag kalder Søborg.

Søborg, kendes fra Søborghus kro og fra Søborggård, der afgav areal til den kommende by. I den første tid kaldes arealet officielt stadig Buddinge mark, men omkring 1915 var navnet ”Søborg” officielt overalt efter opførelsen af både Søborg Skole og Søborg kirke i 1914.

Pionererne der slog sig ned i Søborg, kom fra de københavnske brokvarterer og sammenholdet i den nye bydel var unikt. De delte drømmen om et bedre og sundere liv, langt fra Københavns larm og travlhed.

Søborg opstod på ren landbrugsjord, og derfor var der i starten ingen faciliteter af nogen art. Tilflytterne skulle selv sørge for veje, belysning, kloakering, vandforsyning samt ikke mindst de daglige fornødenheder, der skulle bringes med retur langvejs fra – i reglen fra København.



I 1920'erne sker der i øvrigt en række ting i Gladsaxe Kommune, som er med til at gøre det til en rigtig kommune:

- 1920: Gladsaxe Teater åbner med faste biografforestillinger.
- 1921: Søborg får sit eget kirkesogn
- 1922: Søborg Apotek åbner og posthuset på Søborg Hovedgade 77 åbner. Desuden får Vognmand Poul Thomsen koncession til rutebilkørsel mellem Bagsværd og Lyngby
- 1923: Der åbnes et bibliotek og der kommer elektrisk belysning på veje i Maglegårdskvarteret.
- 1924: Der kommer sporvogn til Søborg og Søborg Grundejerforening overtager ”Afholdscafeen” og etablerer ”Borgernes Hus på hovedgaden 77. Desuden omlægges Frederiksborgvej, så der er direkte forbindelse mellem Buddinge og Bagsværd.
- 1925: Da der nu er et egentligt post distrikt i Søborg må en række veje skifte navn og Gladsaxe Alle bliver til Svend Fleurons Alle og senere igen til Maglegårds Alle.
Borgernes hus åbner
- 1927: Der indvies en ny politistation på Maglegårds Alle

Lundingvogntog på Søborg Torv. Foto fra før 1956, hvor vognen blev ombygget til fast konduktør, fra Finn Bøglunds arkiv.

Grønnemosegaard under 1. verdenskrig (1914-1918)

Selv om 1. verdenskrig fandt sted uden for Danmarks grænser, kunne man ikke vide om Danmark blev inddraget.

Derfor indkaldte man mandskab til sikringsstyrken, hele 55.000 for at forsvare Hovedstaden. En del af dem skulle bemane Nordfronten, som var benævnelsen for forter og batterier i Gladsaxe, Gentofte og Lyngby-Taarbæk kommuner. Gladsaxe har to forter og to batterier: Gladsaxe og Bagsværd Fort samt Buddinge og Tinghøj Batteri.

I 1914 blev der sendt 2.800 mand til Gladsaxeafsnittet. Soldaterne gravede skyttegrave i zig-zag. De blev beklædt med gran og hønsenet for at holde på jordsiderne. I alt gravede de 45 km skyttegrav og opsatte 110 km pigtrådshegn.

Lundegaard, som lå ved det nuværende Høje Gladsaxe centeret, blev udvalgt til artillerihovedkvarter. Der blev installeret telefoner på alle værelser og her boede officererne, mens garderhusarer blev indkvarteret på Grønnemosegaard. I følge Søborg Tidende i april 1916 var der indkvarteret 515 soldater i Gladsaxe. På det tidspunkt boede der 5161 personer i kommunen.

Gårdejerne skulle stå for forplejningen af soldaterne, det vil sige den varme mad og drikke, efter faste tariffer, som var 65 øre pr. soldat. Dette rakte ikke, så det var en udgift for gårdene, at have soldaterne boende. Bedre blev xdet ikke af, at der under krigen var rationaliseringer på mange varer, herunder også fødevarer.



Kort år 1914-1915. Det røde er pigtrådsbælter og de blå er skyttegrave, Grønnemosegård ligger neden for kortet. Tinghøj er der hvor Gladsaxe senderen er placeret i dag

Kilde: Da Gladsaxe var befæstningskommune samt Årbog 2014 fra Gladsaxe lokalhistoriske forening. D. 12/5-1920 nedlægges befæstningen og flagene hales ned på forterne. Tiden er løbet fra befæstningen.

Kilde: Da Gladsaxe var befæstningskommune samt Årbog 2014 fra Gladsaxe lokalhistoriske forening.

Udstykningen

I takt med at københavnernes ønskede at flytte til Søborg, blev der udstykket grunde fra de opkøbte gårdene.

De første udstykninger i Søborg, skete umiddelbart nord for Utterslev Mose og senere vest for Søborgmaglekvarteret.



Kort fra 1912 viser vejene med den sorte indtegnning.

Frem til 1925 blev området udvidet med nye veje, hvilket er indtegnet med lyse grå

I 1917 blev Maglegaard udstykket og grundene gik som varmt brød, bl.a. fordi grundene blot kostede den nette sum af 41 øre pr. kvartdratalen.

Året efter, i 1918, havde ”gårdslagteren” erhvervet Grønnemosegaard for 300.000 kr. og solgte grunde til 60 øre pr. kvartdratalen, hvilket svarer til 0,3940 kvadratmeter. Dvs. en grund på 1000 kvm kostede kr.1.523. Timelønnen for en faglært var i 1920 kr. 2,23.

Beplantede Grunde i Søborg
med og uden Lyst- og Sommerhuse.
Kontor: „Grønnemosegaard“.
Af „Grønnemosegaards“ Parceller haves endnu nogle faa til Salg fra 65 Øre pr. □ Al. med gratis Vejareal og Vandanlæg.
Af „Vadgaarden“ udstykkes Parceller til samme Pris.

N. A. NIELSEN
„Grønnemosegaard“
SØBORG

Telefon Søborg 102. Kontortid hele Dagen.
Parcellerne anvises af Ejeren
N. A. NIELSEN.
„Grønnemosegaard“.
H. Ellebo, Forretningsfører,
Frederiksborgvej, Buddinge. Telefon Søborg 45.

Vadgaarden, Buddinge,
ca. 2 Minutters Gang fra Buddinge St.
Parceller
fra 65 Øre pr. □ Al.
Kontor: „Grønnemosegaard“

Afdrag:
1% pr. Maaned.

Adolf Nielsen, Formand,
Gummelsegaard, Vangede.

Udbetaling:
5% af Købesummen.
og endvidere af:
P. Nielsen, Portner,
Staalvarefabrikken.
Indbetalinger modtages ogsaa af Bankbestyrer **Jeppe,** Gentofte Bank, Søborg Afd. Privat Bopæl: Vilh. Bergsøes Alle 14.

Annonce fra lokalavisen i 1920. Der er få grunde tilbage og nu steget til 65 øre pr. kvadratalen

”Gårdslagteren” fik hurtigt udsolgt, og forsøgte at købe Lundegaarden og Hyldegaarden, hvor Høje Gladsaxe ligger i dag. Den driftige handelsmand bød på begge gårde, men kun Hyldegaarden ville sælge og hans plan med området gik derfor i vasken.

Hele Grønnemosegård grundejerforeningens område er 368.562 kvadratmeter svarende til ca. 37 hektar, som igen svarer til 52 fodboldbaner.

Forskønnelsesforeningen i Søborg

Foreningen blev dannet til 1911 og fik hurtig indflydelse på udviklingen i en hastig voksende forstand. Dens formålet var bl.a. at henvise folk til god, billig tegnehjælp, hvis folk ville bygge noget ”pænt og velindrettet” dertil kom artikelsier i lokalavisen.

Med i foreningen var arkitekt Knud Tanggaard Seest, som var overarkitekt i statsbanerne. Han var fortalere for ”bedre byggestil” og han prægede i høj grad villaerne i Søborg i den periode. Seest var en meget aktiv arkitekt der har tegnet en del huse i Søborg ud over en del stationsbygninger bl.a. Århus hovedbanegård.

Kilde: Bog 2 – Hermans hjørne side. 58.

I 1986 indstiftede foreningen en præmiering af ejendomme i området. Formålet var at fremme interessen for vedligeholde og forbedre kvalitetsbyggeri. I vores forening blev ejendommen på Grønnemose Alle 119 præmieret. Det synlige bevis ses stadig på den bronzeplade som blev sat på ejendommen. (Nina tager kontakt til ejere om de har noget mere til historien og tager billed af pladen)

Forskønnelsesforeningen brød sig ikke om måden vejene blev anlagt i de først udstykninger i Søborg. Arkitekt Seest var aktiv ifm. vejplanen til udstykningen af Søborgmagle og siden Grønnemosegaard. Til forskel fra Søborgmagle er Grønnemosegaard terrænet endnu mere kuperet. Ingeniør Georg Hansen fra Hellerup fik opgaven af kommunen med at tegne vejene og kommuneingeniøren i Gladsaxe var begejstret over hans vejplan, en af de smukkeste, han havde set.

Ud over vejforløbet blev der tinglyst en servitut på alle vore matrikler i vores område og denne gælder stadig. Man ville gerne beholde det grønne udtryk på området ved bl.a at der mod vej ikke må opsættes plankeværk eller andre lignende skæmmende hegn

Denne er siden blevet suppleret med byplanvedtægt, som igen er afløst af lokalplan 100. Lokalplanens formål er at sikre området som et attraktivt åbent-lavt boligområde samt sikre villavejenes grønne karakter

Alle udstykninger fra Grønnemosegaard skulle være medlem af grundejerforeningen, så alle kunne bidrage til de fælles og nødvendige anlæg.

Første opgave var at få lavet veje/fortove, belysning, renovation mm. Desuden arrangerede foreningen diverse sociale arrangementer for at sikre et godt socialt liv.

K.T. Seest

Knud Tanggaard Seest, 1879-1972, dansk arkitekt; uddannet på Kunstakademiet i København 1904-09.

I 1906 blev Seest ansat på De Danske Statsbaners tegnestue under Heinrich Wenck, efter hvem han overtog embedet som DSBs overarkitekt 1922-49.

Foruden villaer og offentlige bygninger i Søborg opførte Seest en række banegårde, fx i Aarhus (1929) og Fredericia (1935). Stilmæssigt spænder hans værker fra nyklassicisme til tidlig funktionalisme, sidstnævnte repræsenteret ved Nørrebro Station (1929-39) i København.

Grundejerforeningerne og avisen

Grundene var ikke byggemodnede, dvs. kloakering og vandforsyning eksisterede ikke, og der var heller ikke faciliteter som veje og belysning.

Det betød, at der var behov for at kommunikere til og mellem grundejerne, og sammen med de øvrige grundejerforeninger i området udgav man avisen "Gladsaxe kommunes Grundejerblad".



Kilde: dokumenter på lokalhistoriske arkiv

Oprindeligt var avisen på fire sider og udkom én gang om ugen. Den blev omdelt til alle grundejerforeningernes medlemmer i både Søborg og Bagsværd.

I dag hedder avisen "Gladsaxe Bladet", og avisen har gennem tiderne haft andre navne og gennemgået flere fusioner. Efter en fusion i 1942 ejedes avisen af ni store grundejerforeninger, håndværkerforeningen, handelsforeningen og en redaktør. Politikens Lokalaviser stod for fremstillingen. Grundejerforeningerne ejede tilsammen 40 % og overskuddet bidrog til grundejerforeningernes drift.

I 1984 solgte ejerne, deriblandt grundejerforeningerne, avisen til Politiken. Fortjeningen blev delt mellem ejerne, herunder Grundejerforeningen Grønnemosegaard.

Midlerne står stadig i foreningen, og afkastet har i mange år givet et godt tilskud til foreningens aktiviteter.

Alle de pågældende aviser fra 1910 til dato kan læses på Gladsaxe Byarkiv.

Grundejerforeningen bliver til

Grønnemosegaards Grundejerforening blev stiftet i 1919 med det formål, at varetage de nye beboeres interesser herunder infrastruktur. I 1921 kan man i de offentliggjorte regnskaber for foreningen se, at der er 281 medlemmer (tvungen medlemskab). Den gang havde hver medlem sin egen medlemsbog. Siden er flere grunde blevet udstykket. Efter kommunen overtog vejene blev medlemskabet frivilligt, men hele 270 medlemmer svarende til ca 80% af parcellerne i foreningens område bakker op om foreningen.

Læg mærke til, at generalforsamlingen 1921 blev holdt på Jagtvejen 69! Det nu nedrevne Ungdomshus (1982-2006). Oprindeligt var det Folkets Hus på Nørrebro opført i 1897.

Regnskab 1920 for grundejerforeningen

Af medlemsbogen kan ses at kontingentet i 1920 var 50 øre månedlig og indskud på 5 kr. og dertil kom 20 kr. til vej og kloakfonden. I 1921 steg det til 1 kr. månedlig i kontingent og 40 kr. årlig til kloak og vej. I 1922 steg kloak og vej igen til 99,95 kr. årlig.

I dag er det årlige kontingent 100 kr.

Grundejerforeningen „Grønnemosegaarden“

Ordinær Generalforsamling afholdes Tirsdag d. 12. April 1921 Kl. 7½ Aften i Folkets Hus, Jagtvejen 69, lille Sal, med følgende

Dagsorden:

1. Valg af Dirigent.
2. Forhandlingsprotokollen og Formandens Beretning for Aaret 1920.
3. Regnskabet.
4. Eventuelt indkomne Forslag, herunder Lovændringer.
5. Valg af Bestyrelse.
6. Eventuelt.

Bestyrelsen.

Alle Medlemmerne bedes give Møde, da der under indkomne Forslag vil blive taget meget vigtige Beslutninger.

Regnskab for Grundejerforeningen „Grønnemosegaarden“ for Aaret 1920.

Administrations Konto.

INDTÆGT.	Kr.		Ør.		UDGIFT.	Kr.		Ør.	
	kr.	Ør.	kr.	Ør.		kr.	Ør.		
Kassebeholdning	383	02			Bøger, Papir og Bæk m. m.	23	45		
Restancen 1919	93	00			Tryksager	64	00		
Mulkt	3	00			Frimærker og Brevkort	171	30		
69 Indskud	345	00			Lokaleleje	81	52		
Refunderet Porto fra Medlemmer	20	39			Abonnement paa Grundejer Bladet	821	25	1161	52
			844	41					
Kontingent	2536	00			Lukning, Abning samt Reparation af Vandledning	246	00		
Indvundne Renter pr. 1. Jan. 1921	11	35			Udgift ved Etablering af Postgiro	74	75		
			2547	35	Annøncer	21	00		
Balance			3391	76	Representation ved Centralforeningens Møder	85	00		
					Repræsentations Udgifter	40	60	467	35
STATUS.									
3 Stk. Dokumentmapper			60,00		Tidspilde og Afbenyttelse af Telf.	32	50		
2 Stk. Meddelellesmapper			56,00		Vandafgift 1919	129	51		
En Pengekasse og Seddelbog			31,50		Vandafgift 1920	702	30		
Protokoller og Skriverekvitter			177,80		Sagfører Salær	208	00		
			325,30		Formandens Løn	200	00		
Afskrevet 10 %			32,53		Kasserens Løn	300	00		
			292,77		Sekretær og Bestyrelsens Løn	175	00		
Beholdning af Meddelelser, Brevkort, Frimærker, Gieringsblanketter og Kuverter			93,75		Kassebeholdning	15	58	1762	89
Kontingentrestancer			202,30						
281 Medlemsbøger			164,71		Balance			3391	76
Kassebeholdning pr. 1. Januar 1921			15,08						
Grundindskud paa Postgiro			25,00						
			501,54						
Balance			794,31						

Det årlige Kontingent er Kr. Øre					Det årlige Kontingent er Kr. Øre				
1920-1921	Kontingent	Kloak og Vej	Kvittering		1921-1922	Kontingent	Kloak og Vej	Kvittering	
	Kr. Ør.	Kr. Ør.	Kr. Ør.	Kr. Ør.		Kr. Ør.	Kr. Ør.	Kr. Ør.	Kr. Ør.
Januar	50				Januar	1	1		
Februar	50				Februar	6 00 20 00			
Marts	50				Marts				
April	50	10 00			April				
Maj	50				Maj				
Juni	50				Juni				
Juli					Juli				
August	6 00	10 00			August	3 00	10 00		
Septbr.					Septbr.				
Oktober					Oktober				
Novbr.					Novbr.				
Decbr.	1 00				Decbr.	3 00	10 00		
Ialt	10 00	20 00			Ialt	18 00	40 00		

Vej- og Kloakfondet.

INDTÆGT.		UDGIFT.			
	Kr.	Øre			
Vej- og Kloakbidrag	6775	43	Tømrer-, Snedker- og Malerarbejde	678	00
Indvundne Renter pr. 1. Januar 1921.	33	04	20 Vandtønder	217	00
			2 Stk. Høstleer complet	41	00
Balance	6808	47	Sagfører Salær, tilgode hos Medlemmer	22	68
			Indestaaende i Banken	5849	79
			Balance	6808	47

STATUS.

Indestaaende i Banken	5849,79	Hosstaaende Regnskab er revideret og befundet rigtigt, Kassebeholdning forevist.
En Bro	335,00	
En Bro	107,00	
12 Vejskilte med Navn	218,00	
20 Tønder	217,00	
2 Stk. Høstleer complet	41,00	
Restance til Vej- og Kloakfond	475,85	
Sagfører Salær, tilgode hos Medlemmer	22,68	
Tilgode, Afgift til Vej- og Kloakfond 1920 af 8 usolgte Parceller, 1 Øre pr. □ Aalen	848,09	
En Stemmekasse	18,00	
Balance	8132,41	

Status pr. 31/12-1920 fra kloak og vejfondet.

Da foreningen blev stiftet for 100 år siden, var det grundejerforeningen der skulle varetage de nye beboeres interesser og udvikle infrastrukturen, hvilket fortsat er en vigtig del af grundejerforeningens arbejde. .

Den første og største opgave var at udvikle infrastrukturen, hvor der knapt var etableret veje og slet ikke vand og kloak. Man kan læse i diverse referater, at der har været arbejdet særdeles meget med at få etableret vejene og derefter vand- og kloakforsyning. Dette er var et af de emner, der diskuteres på generalforsamlingen i 1921.

Den gang var det foreningen, som stod som bygherre og derfor var alle parcellister pålagt at betale til en vej- og kloakfond, som så blev brugt til at finansiere arbejdet. Som ny parcellist blev det også besluttet i 1921, at indskuddet pr. parcel skulle stige fra 5 kr. til 10 kr.!!

At der har været tale om store summer i datidens penge, er der vist ikke tvivl om.

I sommeren 1922 udbydes arbejdet med at etablere midlertidige veje i området i en åben licitation, så man må formode, at de blev anlagt en gang i efteråret 1922.

Licitation.

For Grundejerforeningen Grønnemosegaards Regning udbydes herved i offentlig Licitation Anlægget af ca. 4000 m midlertidig Vej paa Grønnemosegaards Jorder i Søborg.
Tegninger og Betingelser ligger til Eftersyn paa d'Hr. Overretssagfører Trier & Møllers Kontor, Chr. IX's Gade 7 (mellem 10—3), og udlaanes saa længe Oplag haves mod et Depositum af 50 Kr., der tilbagebetales, naar det udlaante tilbageleveres i uskadt Stand inden Licitationen.
Tilbud msk. »Vejarbejde paa Grønnemosegaard« indgives samme Sted inden Mandag den 26. Juni Kl. 5, til hvilken Tid Tilbudene vil blive aabnede i Nærværelse af de Bydende.
Hellerup, den 15. Juni 1922.
Georg Hansen.

Til Medlemmerne af Grundejerforeningen Grønnemosegaard.

Som det vil være Medlemmerne bekendt er Jordarbejdet paabegyndt. De Medlemmer, som kunde ønske at faa Arbejde ved nævnte Arbejde, maa senest Tirsdag henvende sig til Entreprenørerne Christensen og Larsen paa Arealet og medbringe Medlemsbogen til Foreningen, saaledes at man derigennem kan føre Kontrol med, at det virkelig bliver Medlemmer, som bliver antaget.

De Medlemmer, som har henvendt sig til undertegnede Formand, maa ligeledes personlig henvende sig inden Tirsdag Aften.

P. B. V.
C. V. Schou,
Formand.

Vejarbejdet

paa „Grønnemosegaard“.

Ved Licitationen over Jordarbejdet og Vejbelægningen paa »Grønnemosegaard« i Søborg var indkommet følgende 14 Tilbud:

Entreprenør Carl Nielsen,

Lyngby	Kr. 47,600
— — — — —	— 98,740
Th. Olsen, Mosehuset pr.	
Lyngby	— 31,874
— — — — —	— 108,600
Entreprenør H. Jensen,	
Lyngby	— 36,300
— — — — —	— 138,000
Entrepr. H. Frederiksen,	
Holte	— 65,000
— — — — —	— 115,000
Jord & Beton A/S	— 81,400
— — — — —	— 98,500
E. Svendsen, Kildebakke-	
gaards Alle 54	— 29,500
— — — — —	— 106,200
Ing. Thonning Christensen	— 39,600
— — — — —	— 83,500
Person & Bergmann	— 26,600
— — — — —	— 119,400
Rasmussen & Schjøtt	— 32,600
— — — — —	— 104,850
Entrepr. Carl F. Hansen	— 29,700
— — — — —	— 95,310
C. A. Christensen & V.	
Larsen	— 24,500
— — — — —	— 80,800
A. Christensen	— 29,450
— — — — —	— 122,000

Bestyrelsen har i et Møde taget Bestemmelse om at overdrage Jordarbejdet til Entreprenørerne C. A. Christensen og V. Larsen, Frederiksvej 35, Frederiksberg, for en Sum af 24,500 Kr.

Alle veje var private fællesveje indtil kommunen overtog dem i 1978. Fortove skulle dog forinden ændres fra grus til flisebelagte. Udgiften hertil kunne grundejereren afdrage over 10 år. 360 kr. pr. kvartal pr. parcel.

Der er vist ingen tvivl om, at alt hvad der hedder bestyrelsesarbejde og generalforsamlinger er noget som man kun deltager i som mand, men på et tidspunkt har Grønnemosegård og Søborg grundejerforeninger i fællesskab besluttet at holde et møde om "Gladsaxe Kommunes Afvandingsforhold" på Emdruplund, og sandelig; Man inviterer i 1922 til "Fælles Medlemsmøde med Damer" og både før og efter foredraget vil D.U I's musikkorps underholde. Det har sikkert været et af årets højdepunkter for de to foreninger, alene det, at de måtte tage "Damerne" med.



Foreningens øvrige opgaver

For at styrke sammenholdet har grundejerforeningen altid stået for sociale arrangementer. Garhøj har været og er fortsat stedet hvor folk mødes. Tidligere havde man Garhøj fest, der nærmest var et tivoli, men tiderne i 30'erne gjorde, at festen ebbede ud. Et andet arrangement - Den årlige skovtur - så medlemmerne meget frem til og den fortsatte helt frem til 1980'erne.

Her 100 år efter foreningen blev etableret følger vi fortsat traditionen med at mødes på Garhøj til fastelavn og Sankt Hans fest. Disse er altid meget velbesøgte.

For at styrke sammenholdet, og øge kendskabet til vores nærområde, arrangerer grundejerforeningen også gerne efter-fyr-aften arrangementer. Vi har travet og hørt om Høje Gladsaxe Parken, vandseparation, byvandring i det "gamle Søborg" haft podekursus, cider- og ølbrygning, loppemarkeder mm

Inden for de seneste 10 år har bestyrelsen i grundejerforeningen også arbejdet med infrastrukturen, dog på en lidt anden måde end man gjorde for ca. 100 år siden. Vandseparationsprojektet, med adskillelse af regn- og spildevand, var et område hvor foreningen brugte sit mandat over for kommunen, til at være med til at sikre, primært det lavere beliggende område i vores kvarter, mod de store regnmængder. Grundejerforeningen har været beboernes talerør over for Gladsaxe Kommune, da kommunen bragte fortætning på banen, hvor kommunen ville tillade højere bebyggelse på udvalgte grunde, til mulig gene for naboerne. Dette fik vi stoppet i denne omgang.

Grundejerforeningen har taget initiativ til at opstille Nabo-hjælp skilte og opfordrer til at benytte Nabo-hjælp appen. Grundejerforeningen har søgt og fået opsat hjertestarter på præstegården.

Seneste initiativ for at styrke infrastrukturen har været at få etableret fibernet i foreningens område. I løbet af 2021 færdigudruller GIGA-Bit billigt fibernet til alle som var interesseret og også TDC er på vej med fibernet.

Grundejerforeningen arbejder på at sikre og vedligeholde det grønne udseende og sikre fremkommeligheden. Bestyrelsen går flere gange årligt "vejsyn" og giver ven-

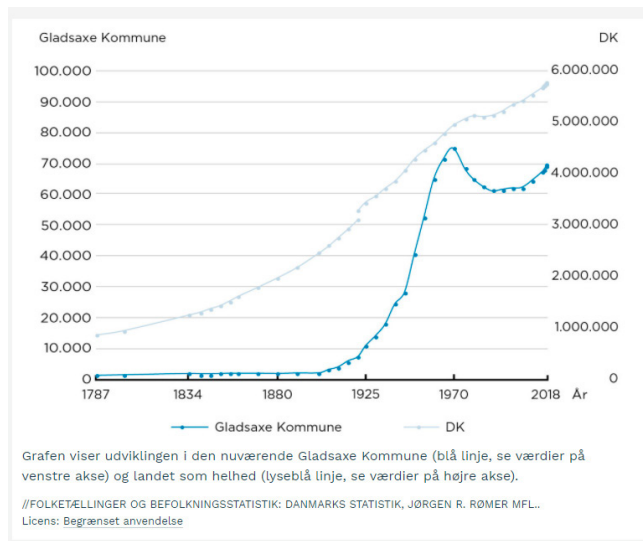
lige henstillinger, når noget hindrer færden på fortovene, belysningen eller vejen. F.eks. når hækken går ud over skel, gadelampen er skjult af høje træer mm.

Bestyrelsen arbejder for at Grønnemosegård kvarteret forbliver et attraktivt sted at bo for alle, og bestyrelsen søger indflydelse, hvor den kan. Bestyrelsen har samarbejde med politikkerne i byrådet og har møde med dem én gang årligt. Grundejerforeningen er medlem af Sammenslutningen af grundejerforeninger og er repræsenteret i det Grønne Råd i kommunen.

Tilvæksten

Ifølge vejviseren for Gladsaxe fra 1922 var 8 grunde beboede: Daltoftevej 41 og 56, Holmevej 36, 44, 58 og 78 samt Højvangen 13 og 9. I 1925 var det steget til 69 grunde og denne tendens fortsatte op gennem årene

Af de to luftfoto til højre fra henholdsvis 1954 og 2018 af grundejerforeningens område, kan man se de mange grunde der blev bebygget i den periode.



Kilde:

Rømer, Jørgen Rydén: *Befolkningsudviklingen i Gladsaxe Kommune i Trap Danmark på lex.dk*. Hentet 26. oktober 2020 fra https://trap.lex.dk/Befolkningsudviklingen_i_Gladsaxe_Kommune



Vejen hertil

I forbindelse med udstykningen var der to måder at komme fra København til Gladsaxe og Søborg. Enten tog man sporvognen linje 16 til endestationen ved Bispebjerg kirkegård og gik til Søborghus Kro og videre af markvejen, som nu er Gladsaxevej.



Først i 1924 blev sporvognen forlænget til Søborg Torv. Den anden mulighed var at tage sporvognen linje 8 til Bellahøj. Derfra gik man forbi Utterslev Gadekær og ad markvejen over Næppegaards jorder, som i dag er Horsebakken. Her fortsatte man til en smal træbro over kanalen mellem Horsebakken og Maglegårds Alle.

Bl.a. fordi det var besværligt at komme til området sammenholdt med den forholdsvis lave grundpris, blev området kaldt "Pengeløse Overdrev".

Først i 1938 blev træbroen på Maglegårds Alle afløst af en mere permanent betonbro, som stadig findes og dermed blev det muligt at køre i bil til området.

Træbroen 1938 med kig til Grønnemosegaard kvarteret og betonbroen afbilledet i 2021



Grønnemose Alle set mod Emdrup i 1942 før denne blev forlænget over mosen.

I 1942 blev vejen til vores kvarter yderligere forbedret idet Grønnemose Allé blev forlænget over mosen til Emdrup. Planen var at den mod vest skulle videreføres til Mørkhøj men dette blev opgivet i 1946 og man undgik dermed den gennemkørende trafik i vores forening.

Garhøj på Holmevej

Bronzealderhøjen Garhøj lå på Grønnemosegaards jorder, men da disse jorder blev opkøbt og udstykket, overlod Grønnemosegaards nye ejer, N.A Nielsen, Garhøj med et pænt stykke jord til offentligt parkanlæg.

Sognerådet, som byrådet hed dengang, blev tilbudt gratis at overtage Garhøj mod at etablere en ny park, men det takkede kommunen nej tak til, med den begrundelse at den mente det ville blive for dyrt.

Derfor oprettede man i 1924 den såkaldte "Garhøjkomité" (1924-1940), der bestod af medlemmer fra de to grundejerforeninger Søborg Magle Grundejerforening og Grønnemosegård Grundejerforening. Formålet var at rejse midler til restaurering af højen samt indretning af parken, som på daværende tidspunkt blot var bar mark.

Allerede i 1899 havde Nationalmuseet noteret sig, at næste halvdel af rundhøjen – et begravelsessted fra Bronzealderen – var afgravet mod nord, og det medførte, at Nationalmuseet i 1938 kun fredede Garhøj i klasse B, da højen fremstod ramponeret. Dette fik senere betydning, da kommunen siden hen ønskede at benytte halvdel af parken til bebyggelse af ældreboliger.

Grundejerforeningerne solgte Garhøj-anlægget til kommunen i 1940 for 3.025,25 kr. To år senere i 1942 gav Nationalmuseet tilladelse til at bebygge halvdel af anlægget. Huset blev tegnet af Arkitekt Vilhelm Lauritzen, som også i 1937 tegnede terminalbygningen i Københavns lufthavn og Radiohuset.

Der blev opført en lang længe med 8 mindre ældreboliger, hvor 2 boliger delte 1 toilet. Siden blev det husvildeboliger og siden igen blev 3 af boligerne omdannet til halvdags børnehave.

I 2019 blev der opført et rækkehus med fire boliger. Såfremt Garhøj havde være fredet i klasse A, havde det ikke været muligt at bebygge arealet.



Program fra festen i 1925



Garhøj er igennem årene blevet anvendt som samlingssted for grundlovs- og pinsefester, og Garhøjkomiteen arrangerede gigantiske Skt. Hans fester med bål, taler, boder, gynger, karrusel og restauration; alt sammen for at skaffe midler til at udvikle og vedligeholde Garhøj og den omliggende park. Depressionen i 1930-erne gjorde, at borgerne ikke havde mange penge at feste for og festerne stoppede derfor. Garhøjkomiteen fik opført talerstolen som i dag fortsat anvendes ved Skt. Hans arrangementer.

Kilde: På sporet af Gladsaxe Kommune.

Kilde: Historisk-Topografisk Selskab i Gladsaxe, Gladsaxebogen.

Det Runde Hus

I 1944 købte kioskejer Carl Frederik Nielsen fra Nørrebro grunden på Daltoftevej 16. Men først i 1951 begyndte han sammen med sin søn, at opføre et af Danmarks mest særprægede huse, som stod færdigt to år senere, i 1953 – huset, der i dag kendes som ”Det Runde Hus”.

Af mange grunde er huset specielt. Blandt andet er huset opført af i alt 30.000 teglgenbrugssten indsamlet fra tidligere huse, og husets form gør, at alle konstruktioner er specielt skræddersyet med blandt andet krumme radiatorer og døre. Hertil kommer at alt er selvbyg af den ufaglærte, men kreative bygherre – der insisterede på at anvende genbrugte materiale til opførelsen.

Ideen til det runde hus opstod efter Carl Frederik Nielsen i ”Det Bedste” have læst om fordelene ved amerikanske nye runde huse, der betød materialebesparelse og mindre slid på et hus uden hjørner. Sammenholdt med tiden – lige efter 2. verdenskrig, hvor der var mangel på byggematerialer, blev projektet blåstemplet af Gladsaxe Kommune

Det runde hus i 2005, foto Eva Molin.



Det runde hus er på 270 kvadratmeter, indeholder 16 rum fordelt på tre etager foruden en rund 360 graders tagterrasse. Et af husets særpræg er f.eks. at der midt på tagterrassen er et lille rundt tårnværelse, som er indrettet som badeværelse. Med udsigt fra badekarret er der kig til Høje Gladsaxe, og i klart vejr kan skimtes Roskilde Domkirke. Huset har været altid genstand for nysgerrige blikke. Da det stod færdigt blev det omtalt i alle landets medier. Folk strømmede til det særprægede hus og mod en entré på 25 øre kunne nysgerrige ved selvsyn komme ind og se huset.

Det runde hus er blevet totalrenoveret, og stod færdig i 2009 med bl.a. jordvarme, gulvvarme i kælderen, vinduerne er udskiftet med mahognirammer og murstens facaden ændret karakter til en flot hvidpudset villa.

I 2012 var huset med i DR1 programserie om Danmarks skønneste hjem, og det runde hus på Daltoftevej vandt dysten som det skønneste hjem på Sjælland.

Foto: Flemming Bruun, 2016



Kilde: Hermans hjørner, Artiklen Det runde hus på Daltoftevej, Søborg



Utterslev Mose

Sammen med en række andre boligområder, deler vi en række naturskønne områder, bl.a. Utterslev Mose, Høje Gladsaxe park og Gyngemosen, som grænser op til vores udstykning.

For enden af Holmevej findes Langholmen, som er en forhøjning der skyder ud i mosen. Rigtig mange flintefund viser at her har levet folk fra starten af bondestenalderen. Denne holm har aldrig været dyrket og der findes adskillige sjældne planter og et rigt fugle liv.

Mosens ældste navn menes at være Søbjerg Sø. Frederik 2. (1434-88) anlagde nogle fiskedamme, og byggede en sluse i søens østlige ende for at sikre en høj vandstand. I slutningen af 1500-tallet blev mosen leverandør af drikkevand til København. Via trærender løb vandet fra mosen til de såkaldte vandkunster, dvs. springvand, hvor byboerne kunne hente deres vand. I 1600-tallet kom pumpevand-sanlæggene, der satte drikkevandet under tryk. I 1859 blev et nyt vandværk taget i brug i København, og anvendelsen af mosevandet som drikkevand ophørte.

I 1939 besluttede Københavns Borgerrepræsentation at bevare mosen som en naturpark, et arbejde, der blev afsluttet i 1943. Mosen blev rensat op ved hjælp af en stor, flydende spandkædemaskine kaldet ”mosegrisen”. Den gravede lange kanaler af en dybde på 1,75 meter, og pumpede derefter dyndet op på arealerne langs mosens bredder. Ved opgravningen dannedes de såkaldte sivøer, hvorpå fuglene kunne

ynge i fred for de fleste rovdyr.

Fiskebestandens sammensætning er typisk for lavvandede og næringsrige søer med tætte rørskove, bl.a. skalle, regnløje, gedde og aborre.

De op til 500 voksne grågæs græsser på de omkringliggende plæner. De ynglende par får ofte mere end 200 gæslinger. Den ellers sky grågås er nærmest håndtam i mosen, og tager gerne mod lidt brød som supplement, når den går og græsser. Hver vinter overvintrer nogle af dem. Af andre fugle kan nævnes hættemåger, toppet lappedykker, knopsvaner, gråænder, tafelænder, troldænder, grønbenet rørhøne og blichøne. I rørskoven yngler blandt andet rørsanger, kæranger og skægmejsje. I krat og smålunde ses løvsanger, gransanger, skovsanger, grå og broget fluesnapper, træløber og dens sjældne slægtning, korttået træløber. Også husskader og støer ses overalt.

Fra først i maj høres døgnet rundt nattergalens kraftige, klangfulde sang fra krattet, hvor fuglen lever sit liv i skjul. I slutningen af juni forstummer sangen atter, når ungerne skal passes. I juli/august forlader nattergalen mosen for at flyve den lange tur til tropisk Afrika for at overvintrere.

I træktiden ses endnu flere forskellige fugle

Kilde: www.kulturarv.dk, Link til DR om Mosen: <https://www.dr.dk/nyheder/viden/naturvidenskab/nyt-liv-i-den-doede-mose>, Lydfortælling om Utterslev mose- Link på hjemmesiden: <https://orderedbycolour.dk/fortaellinger-fra-mosen>,

Kilde: Dansk naturfredning.

Den Lille Havfrues hoved ligger måske i mosen

Utterslev Mose ligger i Københavns nordvestlige del mellem Gladsaxe, Søborg, Bispebjerg og Brønshøj, og var tidligere den nordligste del af Vestvolden, der gik fra Køge bugt i syd til Utterslev Mose i nord. Navnet Utterslev er en forvanskning af det oprindelige Otterslev, der lå i det Støvnæs Herred (senere omdøbt til Sokkelund Herred), som biskop Absalon fik foræret af Valdemar den Store omkring 1166.

Ifølge Jørgen Nash skulle Den Lille Havfrues hoved befinde sig i mosen efter at det blev savet af i 1964.

Wikipedia

Høje Gladsaxe Park og Gyngemosen

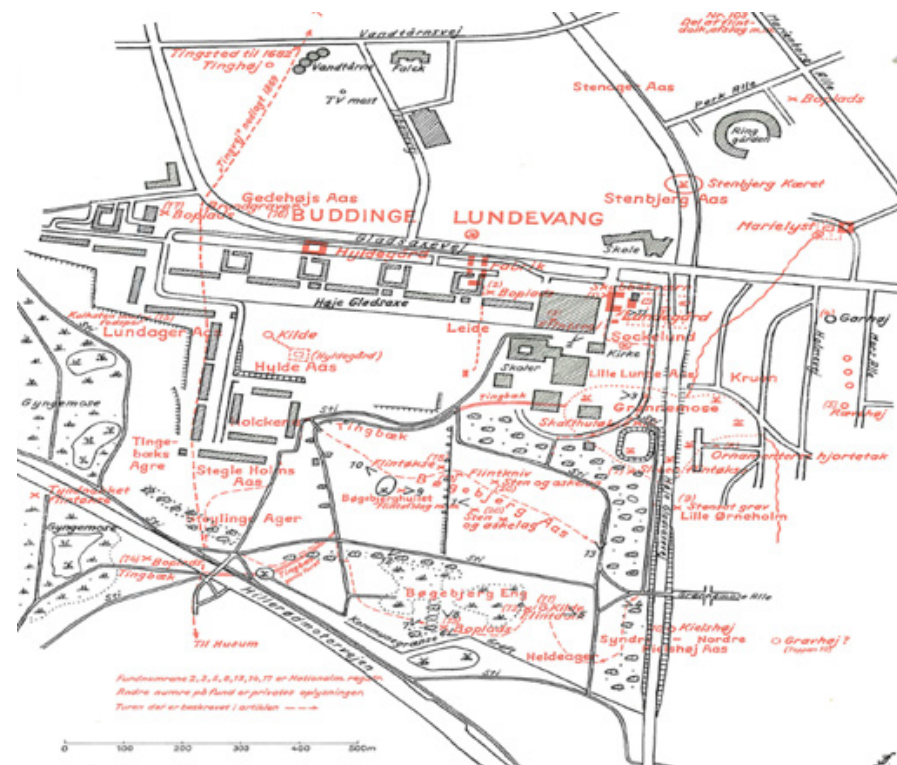
De første forslag til at bebygge Lundegaarden og Hyldegaardens jorder ved Utterslev Mose gik på rækkehuse og 3-etagers boligblokke, men det gav ikke plads til nok beboere.

Boligmanglen var ekstrem i tiden efter 2. verdenskrig. Derfor blev der stillet andre forslag bl.a. en kompromisløsning, hvor Københavns Kommune, som ejede en del af området, byggede i højden, mens Gladsaxe byggede tæt-lavt i en bebyggelse, som blev tegnet af Vilhelm Lauritzen.

De planer blev dog ikke til noget. Dansk Naturfredningsforening fik held til at få fredet Utterslev Mose i 1948. Dermed kunne man ikke få lov til at bygge så tæt til vandkanten, som man havde planlagt. I stedet begyndte man at tænke i højden. Selv om Vilhelm Lauritzens eget forslag ikke kunne gennemføres, valgte man ham som byplankonsulent til byggeriet, og blandt de arkitekter, der kom til at tegne det endelige forslag til Høje Gladsaxe var Hoff og Windinge.

Første spadestik til Høje Gladsaxe begyndte ved årsskiftet 1962/63, og de første beboere flyttede ind i 1964. Sidste del af Høje Gladsaxe, selve centerbygningen, stod først færdig i 1970. Byggeriet blev præmieret i 1971.

Kilde: www.kulturarv.dk



Det grå på kortet er Høje Gladsaxepark i dag og de røde tekster er de tidligere gårde, tidligere stednavne og fund der er gjort

Motiveringen for den høje bebyggelse var ønsket om at friholde mest muligt af byggegrunden, som et grønt område. Høje Gladsaxe Park ligger i forlængelse af Utterslev Mose og Gyngemosen.



< *Kratersøen i Høje Gladsaxe Park*



Heste i Høje Gladsaxe park

Området er i dag en stor gevinst for vores grundejerforening. Seneste tiltag er, at området passes efter princippet ”Vild med vilje” og der er kommet løbegård til hunde, så de kan få tid uden snor. I løbet af 2020 blev der etableret en fold med tre vilde heste, som med deres afgræsning vil give området større biodiversitet. Samtidig har man fritlagt et gammelt kildevæld. Ved kilden ligger der store mængder frådsten, som er dannet af det kalkholdige vand fra kilden.

Bombemanden

Søborg er kendt for at huse 1970'ernes berygtede bombemand.

Den første bombe blev sprængt i en telefonboks på Magle Torv i Søborg 4. august 1977, da KTAS' inkassatrice Asta Hansen ville tømme boksen for mønter. Bomben udløstes ved snoretræk, da døren blev åbnet. Mønttelefonen kunne efter eksplosionen benyttes til at ringe til politiet. En uge efter blev yderligere en telefonboks sprængt i Høje Gladsaxe, da Arne Jensen åbnede døren til telefonboksen, og blev senere erklæret for 33% invalid. Arne Jensen havde i 2005 stadig metalsplinter i kroppen efter eksplosionen.

Bombemanden fra Gladsaxe var den 19-årige gymnasieelev Allan Steen Kristensen som i 1977–78 anbragte ni rørbomber i København og omegn. Før, han blev afsløret, var han i medierne kendt som Det mystiske X og Det omvendte Syvtal.

Bombemanden havde fabrikeret bomberne på baggrund af bl.a. instruktionsbøger fra modstandsbevægelsen under besættelsen. Fem af de ni bomber nåede at sprænge. Fire kom til skade, heriblandt bombemanden selv. Heldigvis blev ingen dræbt. Frygten for bombesprængningerne medførte, at KTAS fjernede dørene fra alle telefonboksene i København (uden at nummerere dørene, så de siden kunne sættes på igen) en stor fejl som var med til, at der kom helt nye typer af telefonbokse i København i de følgende år. Bombemanden var også anledning til, at Forsvaret indkøbte sin første bomberobot, Rullemarie.

Den mest opsigtsvækkende placering af en bombe var dog i en sandkasse på Enghavegård Skole i Gladsaxe 11. november 1977. Bomben var begravet under sandet og forbundet til et stykke legetøj. Angiveligt blev bomben opdaget ved, at et barn løb rundt med en gul legetøjsbil, hvor rørbomben hang og dinglede i udløseren. Da politiet ankom, sad skolens pedel oven på en stålhjelm med bomben under af frygt for, at andre børn skulle komme i nærheden. Bomben blev ikke udløst, fordi et 9V-batteri (som var mærket med et omvendt 7-tal) var faldet ud af konstruktionen i sandkassen.

Telefonboksen



Klimasikring og vandledning

En af de største danske klimasikringsprojekter blev gennemført i vores område, Grønnemosekvarteret, fra 2012 til 2015.

Kloaksystemerne i grundejerforeningens område blev etableret i 1920'erne på helt traditionel vis, hvor regnvand fra veje, tage og andre områder blev ledt sammen med husspildevandet i en samlet fælles kloakledning, og hvor vandet så blev ledt ud til et renseanlæg. Men de gamle systemer var kun dimensioneret til en begrænset mængde spildevand og al overskydende fortyndet spildevand blev afledt til bl.a. Utterslev Mose med store miljømæssige påvirkninger til følge.

Derfor gik en række rådgivere, Kommunen og vandforsyningsselskabet sammen om at skabe et nyt fremtidssikret system til at opsamle og aflede regnvand, før det kom ned til spildevandet i kloakken. Målet med det nye system var at holde regnvand og spildevand adskilt i separate ledninger. Det relativt rene regnvand kunne ledes ud til nye søer, kanaler og damme, mens det ufortyndede spildevand kunne ledes til renseanlæg.

Det blev startskuddet til den nye vandledningssti med en række bassiner, nye grøfter og lavninger bl.a. i bebyggelsen ud mod Gladsaxevej. Samtidig etableredes store regnvandsbassiner bag Grønnemose skolen (tidligere Høje Gladsaxe Skole/ JF Kennedy skolen) samt oppumpning til nye søer i Høje Gladsaxe Park. På flere af vejene i grundejerforeningens område er der nu etableret en separat regnvandsledning og en separat spildevandsledning, og man kan få lov til at afkoble sit tagvand og enten lede det til regnvandsledningen, eller udlede det på egen grund, således at det slet ikke kommer ud i regnvandsledningen. Sidstnævnte har en række beboere gjort og har derved reduceret den samlede udledning til regnvandsledningen.

På vejene syd for Grønnemose Alle er separat kloakeringen endnu ikke gennemført da vandet løber mod Utterslev mose, som er en del af Københavns kommune, og de er endnu ikke påbegyndt projektet i dette område.

Alle de forskellige tiltag har medført, at der selv ved store regnskyl ikke sker oversvømmelse i de lavtliggende områder, og at der ikke sker udledning af fortyndet spildevand til bl.a. Utterslev Mose.

De mange forskellige tiltag tiltrækker delegationer fra ud- og indland, som kommer for at se de alternative måder at håndtere regnvand på.

Næste gang du kommer på Gladsaxevej så se mod nord, den smukke lille sø på plænen over for vores område. Her kommer vandet via grøfter fra tage og pladser fra hele den gule bebyggelse eller de store firkantede bassiner på vandledningsvejen under broen på Gladsaxevej

Søborgmagle Kirke, Selvbygger kirken

Pastor Theodor Leth var midlertidig præst i Gladsaxe Sogns Søborg distrikt i 1910. Han havde en vision om der skulle bygges en kirke mellem Utterslev Mose og Søborg.

Beslutningen om at bygge en kirke i området blev truffet i 1918 og året efter, i 1919, fik pastor Leth foræret en grund til kirken af ”gårdslagteren”. Grunden lå på hjørnet af Toppen og Grønnemose Allé.

Først i 1943 kom der skred i kirke projektet, men på grund af ændringer i byplanen blev kirkens placering ændret til den nuværende på Grønnemose Allé. Planerne tog da rigtig først fart i 1950’erne, hvor man indsamlede penge til byggeriet.

Kirken blev tegnet af arkitekt Holger Jensen. Det første spadestik blev taget i 1964 og byggeriet varede i fire år frem til indvielsen Kristi Himmelfartsdag i 1968.

Byggeperioden blev så lang, fordi byggeriet for store deles vedkommende blev udført af frivillige. Det siges at der var op mod 80 mand, der deltog i deres fritid efter en lang arbejdsdag. Kvinderne vævede altertæppet og sørgede for forplejning.

Kilde: Søborgmagle sogn og kirke, april – maj 2018. Husomdelt pjece og Søborgmagle kirkes 25 års jubilæumsskrift i 1993.

Korsfæstelsen eller Døden på Korset er titlen på altertavlen i Søborg Magle Kirke og er udført af Adi Holzer i 2008.

Selve Kirken, der er tegnet af Arkitekt Holger Jensen.

Begge fotos er taget af Jens Kinkel.



Vejnavnes oprindelse

Neden for er en oversigt over en række vejnavne før og nu.

Dalen - vejnavnet er givet efter terrænforholdene

Daltoftevej - oprindeligt hed vejen Engtoftevej (1922-1925). Navneændringen skete den 15. januar 1926 ifølge skrivelse fra sognerådet. En ”eng” er en naturtype eller biotop, der er kendetegnet ved at være relativt fugtig og som anvendes til årlig slåning af hø og efterfølgende græsning af kvæg. Begrebet ”toft” henviser til det uopdyrkede areal ved en gård.

Gladsaxevej – hed tidligere Fabriksvej. Teolog og filosof Søren Kierkegaards (1813-1855) morfar, Anders Andersen Kierkegaard, anlagde i 1810 et bomuldsspinneri på en del af det nuværende Høje Gladsaxe område. Dette kaldte han ”Enigheden”, men allerede i 1830 var al produktion ophørt, og fabrikken revet ned. Kun navnet ”Fabriksvej” bestod en tid endnu.

Gladsaxe - er en sammentrækning af to oldnordiske ord. Det første ”Glad-” betyder: ”lys, skinnende eller oplyst”, mens slutleddet:”-saxe/sakse” betyder: ”sten eller klippe”. I området har der sandsynligvis ligget en sten med et lyst eller skinnende udseende, som muligvis har været centrum for en offerplads i hedensk tid.

Grønnemose Allé - den 1. januar 1943 blev vejen Andemosevej en del af Grønnemose Allé. Vejen er opkaldt efter Grønnemosen, som var en lille mose, der løb ud fra Utterslev Mose.

Grønnemosen - vejen ligger på en del af en lille mose kaldet Grønnemosen. Denne var en udløber af Utterslev Mose. Navnet blev godkendt af kommunen i februar 1971.

Helleskrænten - da vejen går forbi en skråning ned mod Utterslev Mose, fik den navn herefter. Ordet ”helle” i vejnavnet betyder et fristed eller et tilflugtssted.

Holmevej - det vides ikke med sikkerhed, hvorfor vejen har fået dette navn, men det er sandsynligt at den er opkaldt efter en lille ø i Utterslev Mose eller måske Langholmen for enden af Holmevej

Høje Gladsaxevej - udgravningerne for det store Tinghøj Vandreservoir gav anledning til store mængder overskudsjord, som bl.a. blev brugt til at opfylde Grønnemosen i forbindelse med forberedelsen af det der i en årrække hed Vandlekningsvej og som i dag kaldes Høje Gladsaxevej.

Nordtoftevej - en toft er en gammel betegnelse for et uopdyrket areal tilhørende en gård. Vejens navn betyder således ”en i forhold til gården nordligt beliggende toft”.

Højvangen - En ”høj” betyder en lille bakke, mens ordet ”vang” henviser til en mark eller eng. Altså henviser vejnavnet til en mark eller eng beliggende på en lille bakke.

Toppen - terrænforholdene er årsag til valget af vejnavn, idet vejen ligger nær en bakke kaldet Toppen.

Kilder? Gladsaxe Lokalhistorisk arkiv

Interview med et par beboere

Til jubilæumskriftet har vi i 2019 interviewet to familier. Dels Karen Andersen der flyttede til kvarteret i 1960 og børnefamilien Sara Storkholm og Espen Habbstad, der flyttede hertil i 2013.

Fra fabrik til familiehus

Den gang som nu er kvarteret stadig for børn

Rødstensvillaen på Daltoftevej 41 har dannet rammen om en børnefamilies liv op gennem knap tre årtier. Tilbage i 1954 købte Vilhelm Houmark Andersen huset, hvor han og hustruen Karen Andersens tre sønner voksede op. Faktisk er familien Andersen den eneste familie, som har boet i huset, der blev bygget i 1932, for inden Vilhelm og Karen flyttede ind havde ejendommen været anvendt til forskellige typer erhverv.



89-årige Karen Andersen flyttede ind i huset i 1960. Hun kender nabolaget lige så godt som sin egen bukselomme og Karen bor stadig i huset, der har dannet en dejlig og tryk ramme for børnefamilien og ikke mindst for mange af kvarterets børn

gennem årene.

- Vores drenge havde et hav af legekammerater. Jeg havde deltids-arbejde som hjemmesygeplejerske i Københavns Kommune, og derfor var børnene i halvdagsbørnehave. Når børnene blev hentet i børnehaven, så havde vi tit kammerater med hjem, og Vilhelm var god til børn, fortæller Karen Andersen.

I sønnernes barndom legede børnene på vejen, der var kun få biler. Det er markant anderledes i dag anno 2019.

- Mange flere biler på vejene og så er haverne i dag indrettet til børn med fx trampolin, understreger Karen Andersen.

Naboskab

Da familiens sønner var børn var der som i dag – også et godt naboskab. En nabo var italiener og hans kone og en anden nabo var tysker, mens hans kone var dansk. Bag ved familien Andersen boede i en årrække også en englænder.

- Det var lidt landsbyagtigt og Daltoftevej er jo en lukket vej. Husene har selvfølgelig forandret sig gennem årene. Der er blevet bygget flere kvadratmeter på, men vi har stadig samme stilhed og ro, som vi altid har haft. Og vi har et godt naboskab med de unge mennesker, som er kommet til, fortæller Karen Andersen.

De sidste fem til syv år har der været stor udskiftning i kvarteret.

- Der er kommet flere børnefamilier til. Det er dejligt, og jeg har sådan nogle gode mennesker boende rundt omkring mig. Det er dejligt. Jeg har altid været glad for at bo her og det er jeg stadig, siger Karen Andersen, som ikke har tænkt sig at flytte til noget mindre med færre kvadratmeter, selv om hun fylder 90 år næste gang hun har fødselsdag.

Erhverv

Ejendommen på Daltoftevej 41 har som nævnt ikke altid været beboelse. Faktisk har der været drevet forskellig typer af virksomhed på matriklen.

Optegnelser viser, at der i årene 1930 til 1935 har ligget et sommerhus på adressen. Da udstykningen fra Grønnemosegaard fandt sted i begyndelsen af 1920'erne var der flere jordlodskøbere, som alt efter økonomisk formåen enten etablerede kolonihavehuse eller køkkenhaver på deres matrikler. Således også på denne matrikel som på mange andre i Grønnemosegaards udstykning.

I begyndelsen af 1930'erne ansøgte snedkermester P. Jensen om at bibeholde et sommerhus på Daltoftevej 41. Huset udlejede han som helårsbolig til tidligere maler Mørch. På grunden lå desuden et skur, hvor den ene halvdel var indrettet til redskaber og den anden halvdel til hønsehus.

I årene mellem 1932 til 1937 drev en A.T. Følsgaard strikke- og vævefabrik i nr. 41. Fra 1945 havde en H. Rolsted bronzestøberi i huset og da huset skiftede ejer i 1954 var det også en håndværkers navn, som stod på skødet: Karen Andersens mand, Vilhelm, var nemlig værktøjsmager.

Køkkenhaver og høns

Karen Andersens villa er anført som bevaringsværdigt i kat. 4 og opført i 1932 og er i to etager. Huset er i grundplan 70 kvadratmeter. I 1964 gravede Vilhelm Hougaard Andersen ud under huset og etablerede dermed en halv kælder. Dermed fik familien bl.a. et badeværelse og et fyrrum; især førstnævnte var luksus dengang.

- Vi havde – og har, toilet i stueplan, og indtil vi fik bad i kælderen, så måtte børnene bade i køkkenvasken, men sådan var forholdene for mange dengang, fortæller Karen Andersen.

Til forskel fra i dag var det helt almindeligt at familier havde store køkkenhaver og frugttræer og derfor oftest var selvforsynende med både grønsager og frugt. På Daltoftevej havde Vilhelm Hougaard Andersen også både køkkenhave og høns, hvis nylagte æg folk fra kvarteret gerne kom forbi og købte.

- I dag har folk også høns i haverne for jeg kan ofte høre en hane eller to gale, slutter Karen Andersen.

Så selv 100 år efter grundejerforeningens tilblivelse er der lidt ”ude på landetstemning” i villakvarteret nær Utterslev Mose.

Fra andel til ejer – en af de nyere børnefamilier

Sara Storkholm og Espen Habbestad faldt for den 110 kvadratmeter store villalejlighed på Holmevej 39 i 2013.

Efter en familieforøgelse var den beskedne andelslejlighed på 46 kvadratmeter på Østerbro ved at være noget trang, og derfor var den lille familie med datteren Solbjørg på den gang to år ved at være flyttemodne.

Det var efter et besøg hos en af Saras studiekammerater i Søborg, at parrets blik for alvor blev vendt mod kvarteret og beliggenheden ved Utterslev Mose.

- Vi ville gerne blive i nærheden af København, og vi begyndte derefter at kigge lidt nærmere på Søborg. Vi havde også Amager med i vores overvejelser, fortæller parret, som i dag begge arbejder på Bispebjerg Hospital som ergoterapeuter.

Boligmarkedet i Københavnsområdet har det seneste årti budt på stigende priser og Grønnemosegaardskvarteret er ingen undtagelse. Heldigvis hjalp salget af andelslejligheden den unge familie, som dermed bl.a. fik penge til udbetalingen.



- Boligpriserne på lejligheder i København var steget og det hjalp os, da vi skulle sælge. Desuden var vi heldige, at vi kunne købe en villalejlighed, for også husene var steget, understreger Sara.

Et trygt område for børn

Ud over nærheden til København fremhæver Sara og Espen begge naturen og roen samt den korte afstand til deres arbejde på Bispebjerg, som nogle af de fordele ved at bo i ”2860 Søborg”. Det betyder også, at de kan hente børnene i institution på cykel.

Siden familien flyttede ind på Holmevej er lillebror Halfdan kommet til. Så familien rummer snart to skolebørn og en tryk og ikke alt for trafikeret vej til både skole og til kammerater vejer også tungt.

- Det er en rolig vej, selv om den er lang. Solbjørg kan trygt gå tre huse længere hen ad vejen til sin kanin hos en kammerat, fremhæver Sara.

Lokalt i et stort område

Det er på en måde ”lokalt” at bo her, understreger Sara og Espen. Naboerne er hjælpsomme, og det er endnu et element, der gør det rart at bo på Holmevej. Sara og Espen er henholdsvis fra Århus og Norge, så det tætte familienetværk er ikke lige om hjørnet.

- Gennem børnene har vi hurtigt fået et godt netværk. Der var 12 børn fra Solbjørgs institution, som begyndte i skole samtidigt, så det er også trygt for børnene, understreger Sara, og tilføjer at netop dette også medvirkede til, at en eventuel beslutning om privatskole blev fravalgt, så datteren har sine skole- og legekammerater i nabolaget.

Ét tag flere fordele

Ud over det er mere økonomisk fordelagtigt at bo to familier under samme tag, er der også andre fordele.

- Vi har fælles have med gyngestativ og trampolin samt fælles hoveddør og entre. Vi har hver vores garager, men vi har ikke delt haven op og vi har ikke lavet arbejdsdelinger om hvem, der skal slå græs eller klippe hæk og hvornår. Når en af os har tid og overskud – vi har jo alle mindre børn – så gør man det blot. Det fungerer rigtigt fint, forklarer Espen.

Huset på Holmevej 39 består i princippet af tre etager: Kælder, stueetage og første-sal. Kælderen er delt med 50 procent til hver familie og de to boliger er hver ca. 110 kvadratmeter i grundplan.

Natur, kultur og spisesteder

Siden familien er flyttet ind på Holmevej har de fået bil, men de benytter fortsat gerne offentlige transportmidler, f.eks. linje 68 til Vesterport. Det er især i weekend-erne, hvor der er bedre tid, familien er aktive sammen med børnene.

- Det er et plus, der arrangeres så mange forskellige ting i Gladsaxe Kommune. Fx ”Gladsaxe Loves Culture”. Og Søborg Hovedgade har fået flere cafeer og spisesteder, men ellers bruger vi haven meget og laver fx bål og børnene kan cykle, løbe på løbehjul og hoppe i trampolin. Vi bruger mosen og vi er ret glade for Dyrehaven og den store legeplads i Fælledparken, begge steder besøger vi af og til, fortæller parret, der fremhæver, at de syntes de er heldige, fordi de bor et skønt sted.



